



*Centre Régional de la Propriété Forestière d'Auvergne,*

***Mission Haies***

*Sylvie MONIER*

*Comment préserver  
efficacement les haies lors des  
Aménagements Fonciers ?*

*Expériences menées dans le Cantal*

## *Enjeu d'un aménagement foncier respectueux des arbres :*

*Obtenir un parcellaire groupé et de taille  
suffisante pour l'agriculture moderne, ...*

*... Tout en préservant un réseau minimum  
mais cohérent de haies pour ses rôles  
agricoles, environnementaux et paysagers.*

 *COMMENT ?*

*Dans le Cantal,  
une volonté d'améliorer la procédure*

↪ *outils  
juridiques  
existants*

↪ *+ outils  
complémentaires*

*+ mobilisation forte des acteurs :*

*→ bureau d'étude environnement,*

*→ PQPN, membres de la CCAF*

*→ Administrations*

## *Ce que la loi propose (depuis 1992)*

*→ une forte préservation durant la procédure*

### *Intervention d'un bureau d'étude environnement*

#### ➤ Diagnostic environnement initial

↳ préservation d'un réseau minimum de haies prioritaires,

➤ Interdiction de coupes d'arbres pendant la procédure,

➤ Étude d'impact sur le projet,

➤ Proposition de Mesures compensatoires (plantations)

*Appui de 3 PQPN au sein de la CCAF*

Rencontres Nationales de la Haie

Champêtre - 7/10/06

## ***MAIS .... déficiences de la loi :***

- Loi = Contrainte environnementale uniquement,  
↳ pas de **sensibilisation** associée,
- Arrêt de la protection des arbres **en fin de procédure** =  
moment très sensible pour les arbres = risque de coupes  
abusives  
↳ Bourses d'échanges d'arbres,
- Des **mesures compensatoires** parfois sous-exploitées

# Sensibiliser / Former

1/ En amont de la procédure, former les membres de la CCAF

*= créer une ambiance favorable au bocage et à une préservation cohérente.*

*Se déplacer sur des communes ayant réalisé un AF respectueux des arbres, faire témoigner des exploitants agricoles.*

# Sensibiliser / Former

## 2/ expliquer les haies prioritaires sur le terrain

Cadre de vie, paysage

Brise-vent


Corridor biologique

Rétention des sols,  
Régulation de l'eau

Ripisylve :

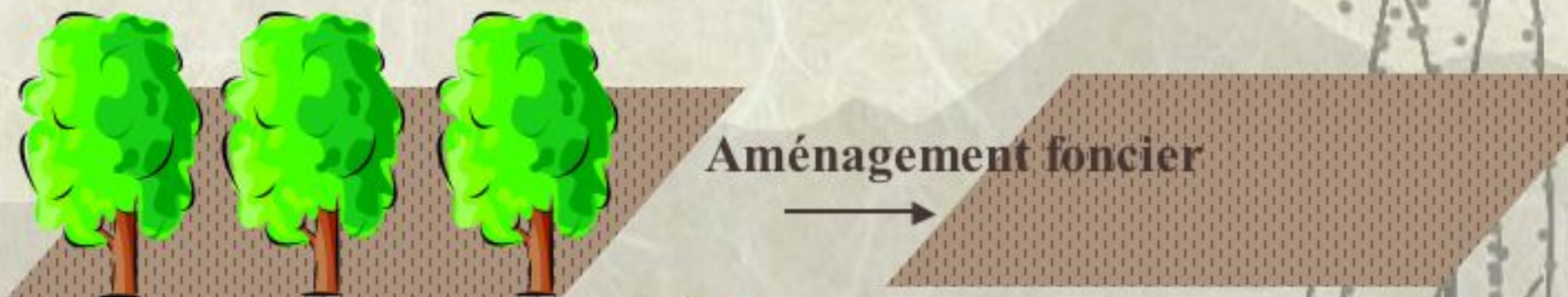


# Organiser des bourses d'échanges d'arbres en fin de procédure, pourquoi ?



**Aménagement foncier = échange de terrains nus**

# Organiser des bourses d'échanges d'arbres en fin de procédure, pourquoi ?



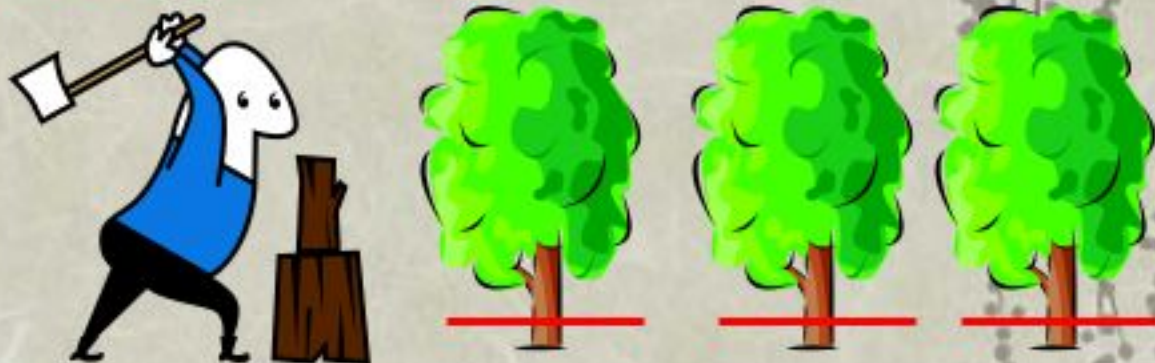
**Si arbres → à échanger et négocier à l'amiable entre les propriétaires concernés**



# Organiser des bourses d'échanges d'arbres en fin de procédure, pourquoi ?



**Si la négociation échoue**





## Exemple :

Commune avec un réseau bocager initial de **75 km**

Après projet d'aménagement foncier :

→ **25 km** prévus d'être **arasés** (travaux connexes)

→ et **35 km changeant de propriétaires**



Soit potentiellement  $25+35=60$  km arasés, au lieu de 25 ...

Comment maîtriser la situation ?

⇒ En organisant une bourse d'échanges d'arbres


# Comment ?




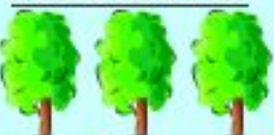
Rencontres Nationales de la Haie  
Champêtre - 7/10/06

AVANT

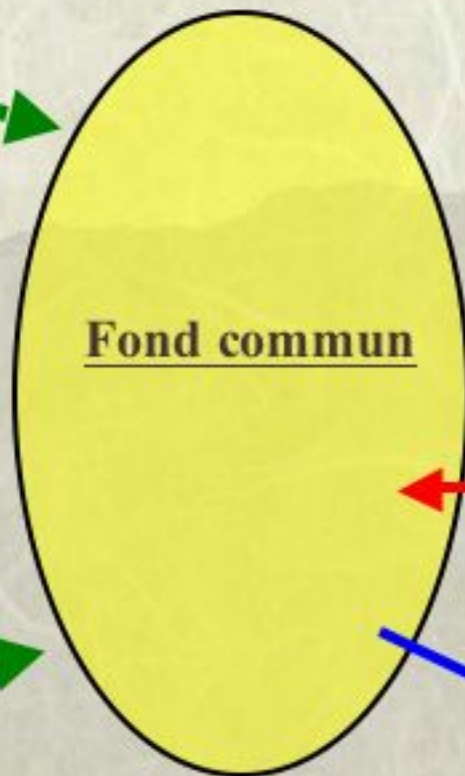
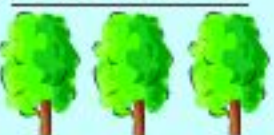
*Monsieur X*



*Monsieur Y*



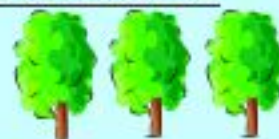
*Monsieur Z*



Fond commun

APRES

*Monsieur X*



*Monsieur Y :*



Restitution

*Monsieur Z :*



Compensation


# Intérêts de la bourse d'arbre

- ❖ **1 arbre négocié = 1 arbre réellement préservé**
- ❖ Maintien d'un réseau cohérent - sauvegarde de la strate arborée
- ❖ Echanges équitables, moins de conflits
- ❖ Coût limité : 0.30 à 0.50 € le mètre de haie maintenu (contre 1,50 € son arasement et 6 € sa replantation)

# Bien utiliser les **mesures compensatoires** comme outils d'aménagement de l'espace



Champagne 17/10/00



# Mesures compensatoires

## 1/ Des plantations pertinentes

= identifier les besoins = impliquer les propriétaires

*Brise-vent*

*(troupeau, culture)*



*Rétention de sol*

*(grandes cultures)*



*Corridor  
biologiques*



*Pare-neige*

faire appel aux spécialistes de la haie

# Mesures compensatoires

## 2/ Valoriser le patrimoine arboré ....



# Mesures compensatoires

## 3/ Entretien novateur des haies ou formation



Rencontres Nationales de la Haie  
Champêtre - 7/10/06





*En guise de conclusion,  
l'aménagement foncier peut être un bon  
outil d'aménagement agricole et  
bocager d'un territoire*

